

DEPARTEMENT DES CÔTES D'ARMOR

DIRECTION DÉPARTEMENTALE DE L'EQUIPEMENT

**ATLAS DES ZONES INONDABLES
DES CÔTES D'ARMOR**

DOCUMENT CARTOGRAPHIQUE - ATLAS 5

NTS20747H / Version 13/01/2006

Chef de Projet : Pierre Alain RIELLAND



JANVIER 2006



Financement du Ministère
de l'Ecologie et du
Développement Durable

Appui Technique apporté par la
DIREN Bretagne

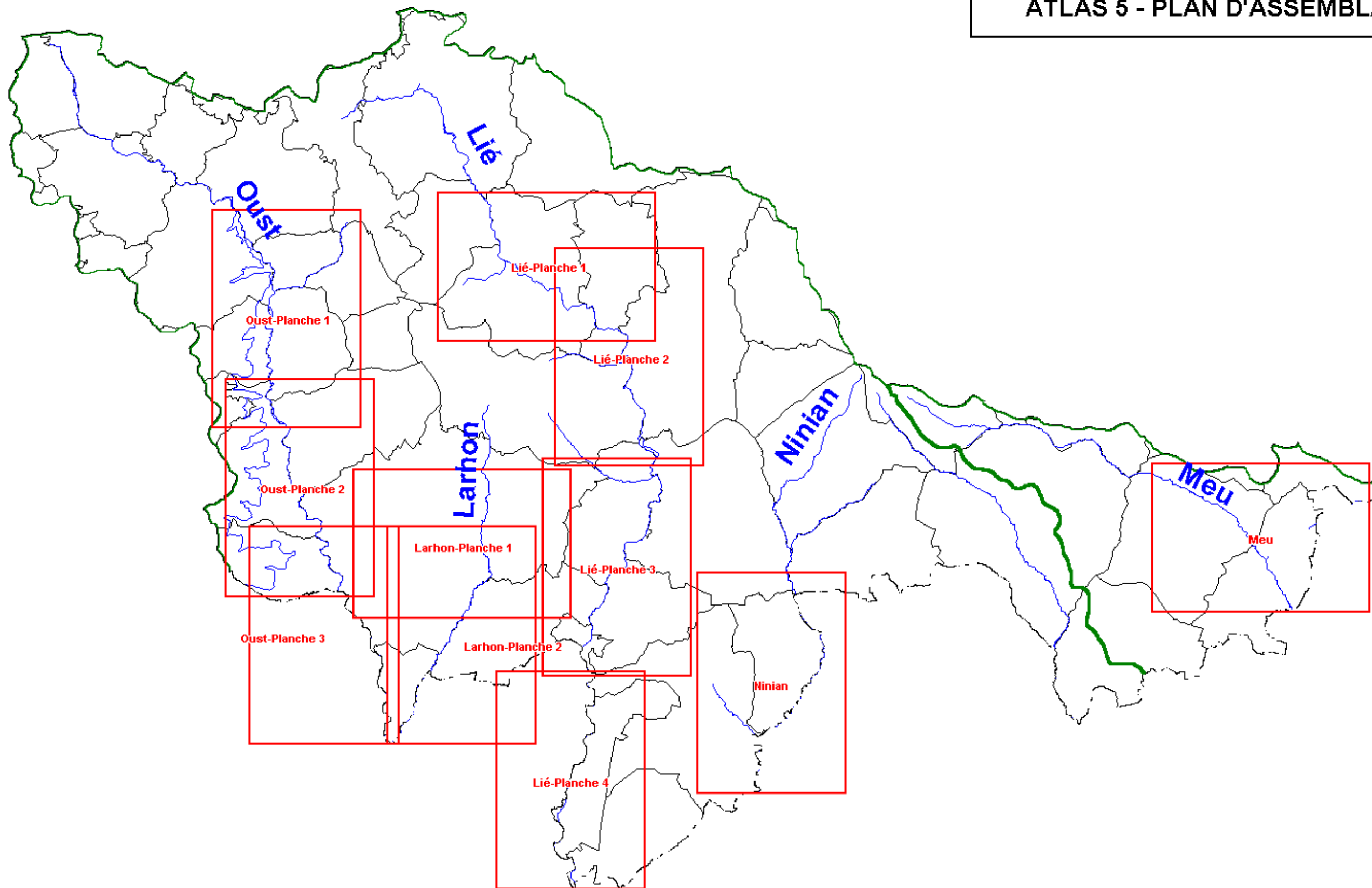
SOMMAIRE

PLAN D'ASSEMBLAGE	1
CARTE DE L'INVENTAIRE DES ZONES INONDABLES CONNUES	2
SERIE DE CARTES DES PLUS HAUTES EAUX CONNUES	3
SERIE DE CARTES DES ZONES POTENTIELLEMENT INONDABLES - CRUE CENTENNALE	9

PLAN D'ASSEMBLAGE

Département des Côtes d'Armor

ATLAS 5 - PLAN D'ASSEMBLAGE



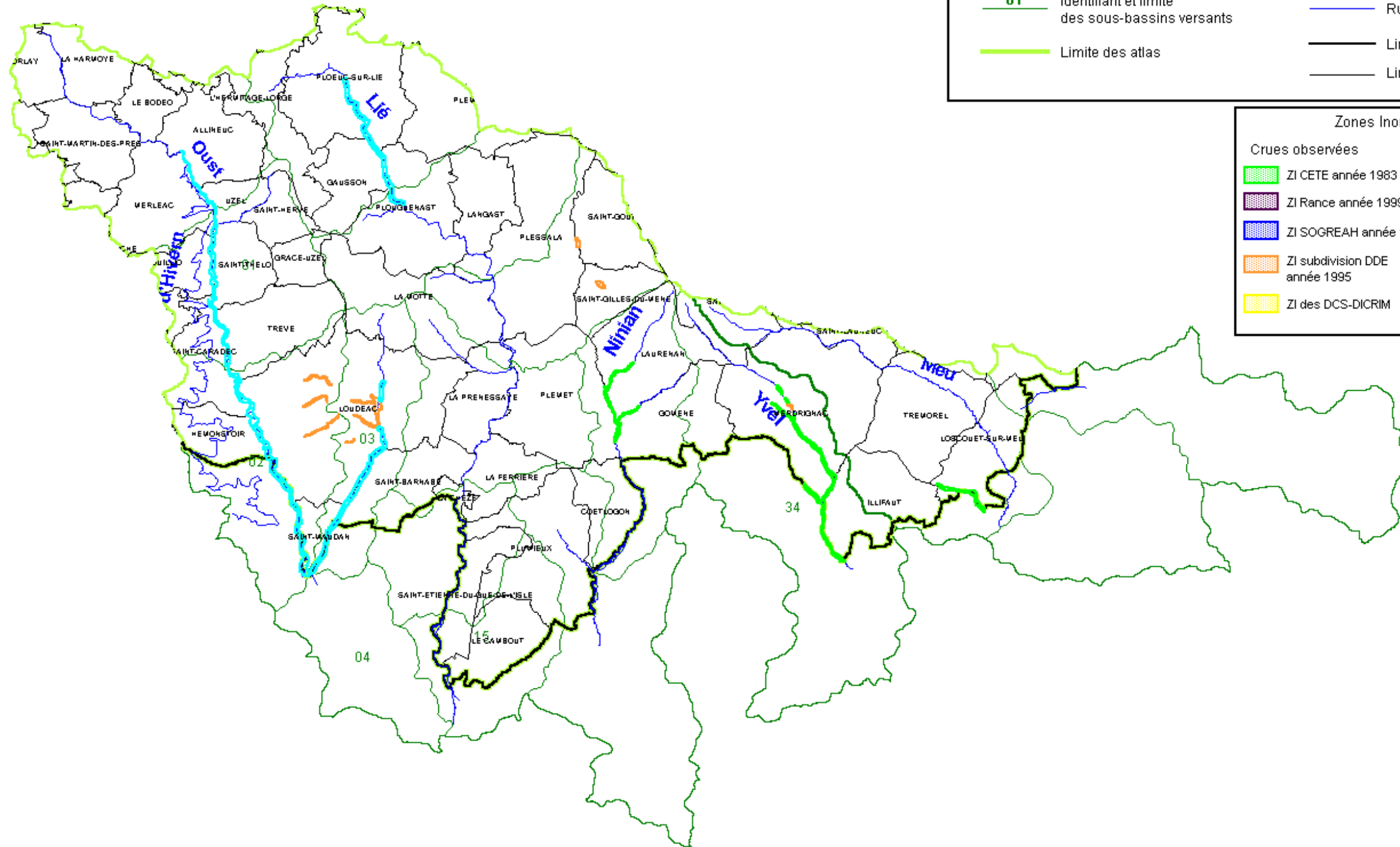
réalisé le 11/01/2006

CARTE DE L'INVENTAIRE DES ZONES INONDABLES CONNUES

Inventaire des zones inondables connues
Atlas 5

- Limite des bassins versants (DIREN)
- Cours d'eau principaux
- 01 Identifiant et limite des sous-bassins versants
- Ruisseaux
- Limite des atlas
- Limite département
- Limite de commune

- Zones Inondables**
- | | |
|---|--|
| <p>Crues observées</p> <ul style="list-style-type: none"> ZI CETE année 1983 ZI Rance année 1999 ZI SOGREAH année 1995 ZI subdivision DDE année 1995 ZI des DCS-DICRIM | <p>Aléa inondation</p> <ul style="list-style-type: none"> PPRI Zones inondables diverses |
|---|--|



0 2,5 5 Km

SERIE DE CARTES DES PLUS HAUTES EAUX CONNUES

L'OUST

Département des Côtes d'Armor

Carte des Plus Hautes Eaux Connues

L'Oust - Planche n°1

Zone inondée

Localisation des laisses de crue

- N°
- cote de la crue
- année de la crue

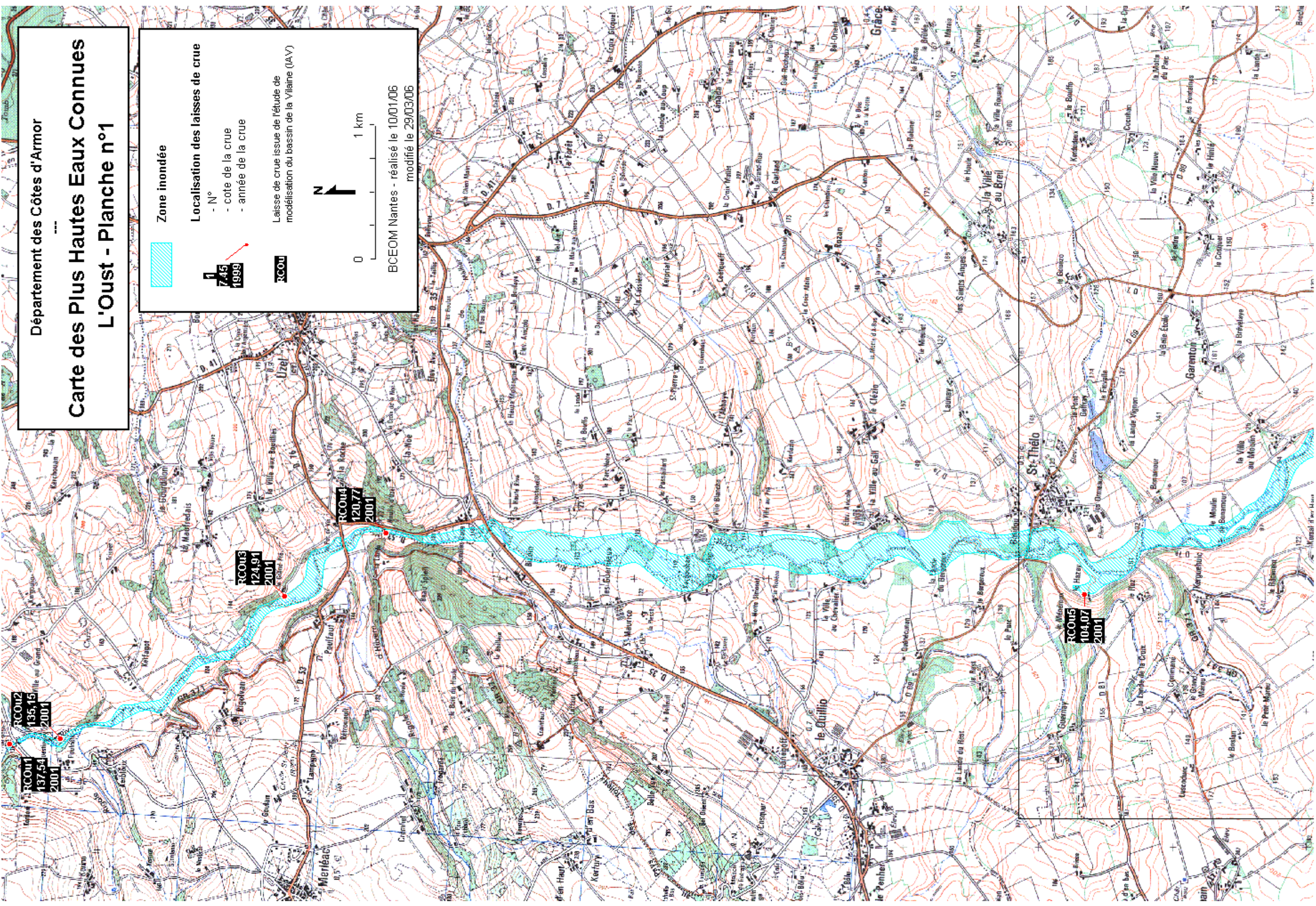
Laisse de crue issue de l'étude de modélisation du bassin de la Vilaine (IAV)

RCOU



0 1 km

BCEOM Nantes - réalisé le 10/01/06
modifié le 29/03/06



Département des Côtes d'Armor

Carte des Plus Hautes Eaux Connues L'Oust - Planche n°2

Zone inondée

Localisation des laisses de crue

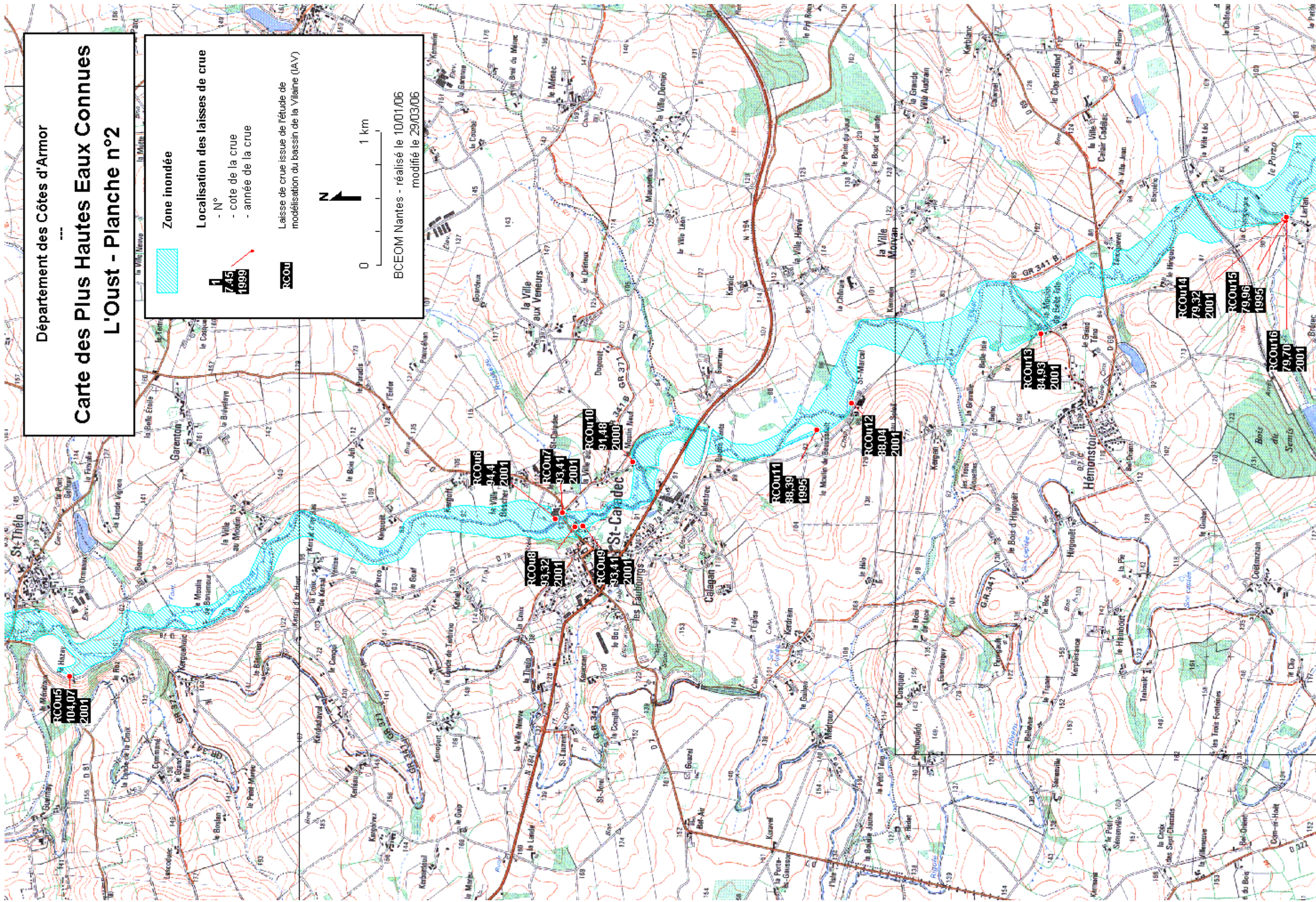
- N°
- cote de la crue
- année de la crue

Laisse de crue issue de l'étude de
modélisation du bassin de la Vilaine (IAV)



0 1 km

BCEOM Nantes - réalisé le 10/01/06
modifié le 29/03/06



Département des Côtes d'Armor

Carte des Plus Hautes Eaux Connues L'Oust - Planche n°3

Zone inondée

Localisation des laisses de crue

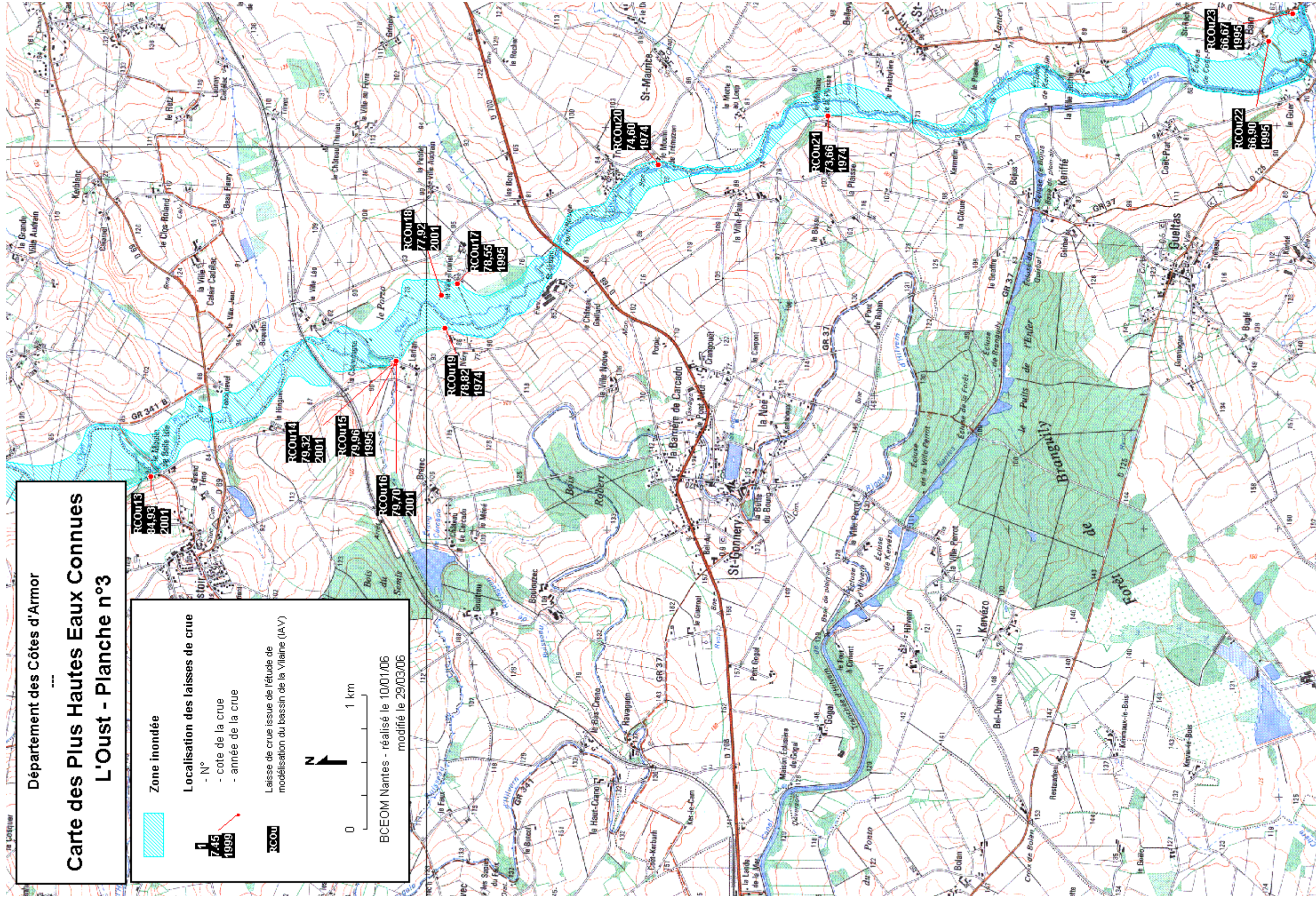
- N°
- cote de la crue
- année de la crue

Laisse de crue issue de l'étude de
modélisation du bassin de la Vilaine (IAV)

RCOU



BCEOM Nantes - réalisé le 10/01/06
modifié le 29/03/06



LE LARHON

Département des Côtes d'Armor

Carte des Plus Hautes Eaux Connues
Le Larhon - Planche n°1



Zone inondée

Localisation des laisses de crue

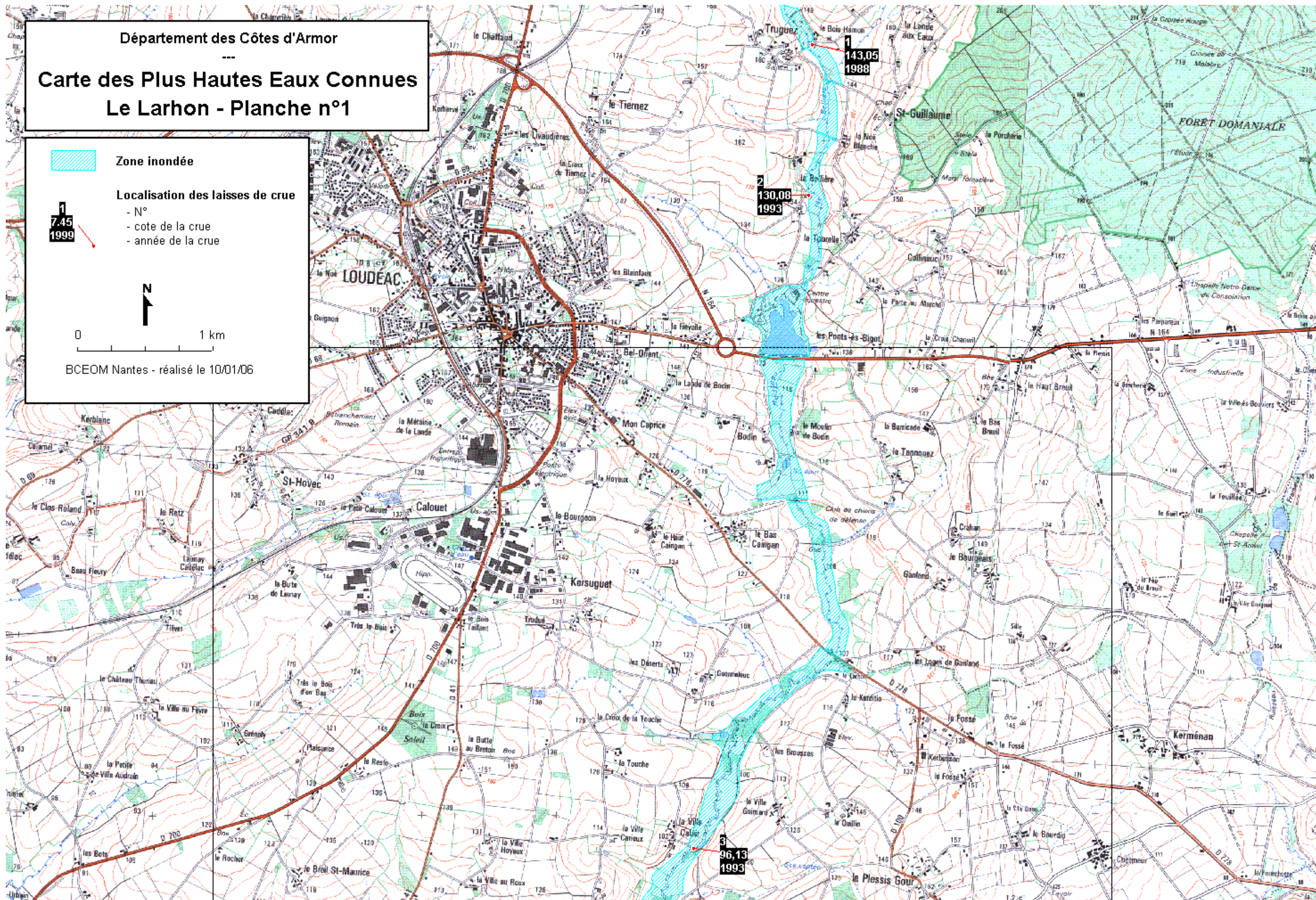
- N°
- cote de la crue
- année de la crue

1
7,45
1999



0 1 km

BCEOM Nantes - réalisé le 10/01/06



Département des Côtes d'Armor

Carte des Plus Hautes Eaux Connues Le Larhon - Planche n°2

Zone inondée

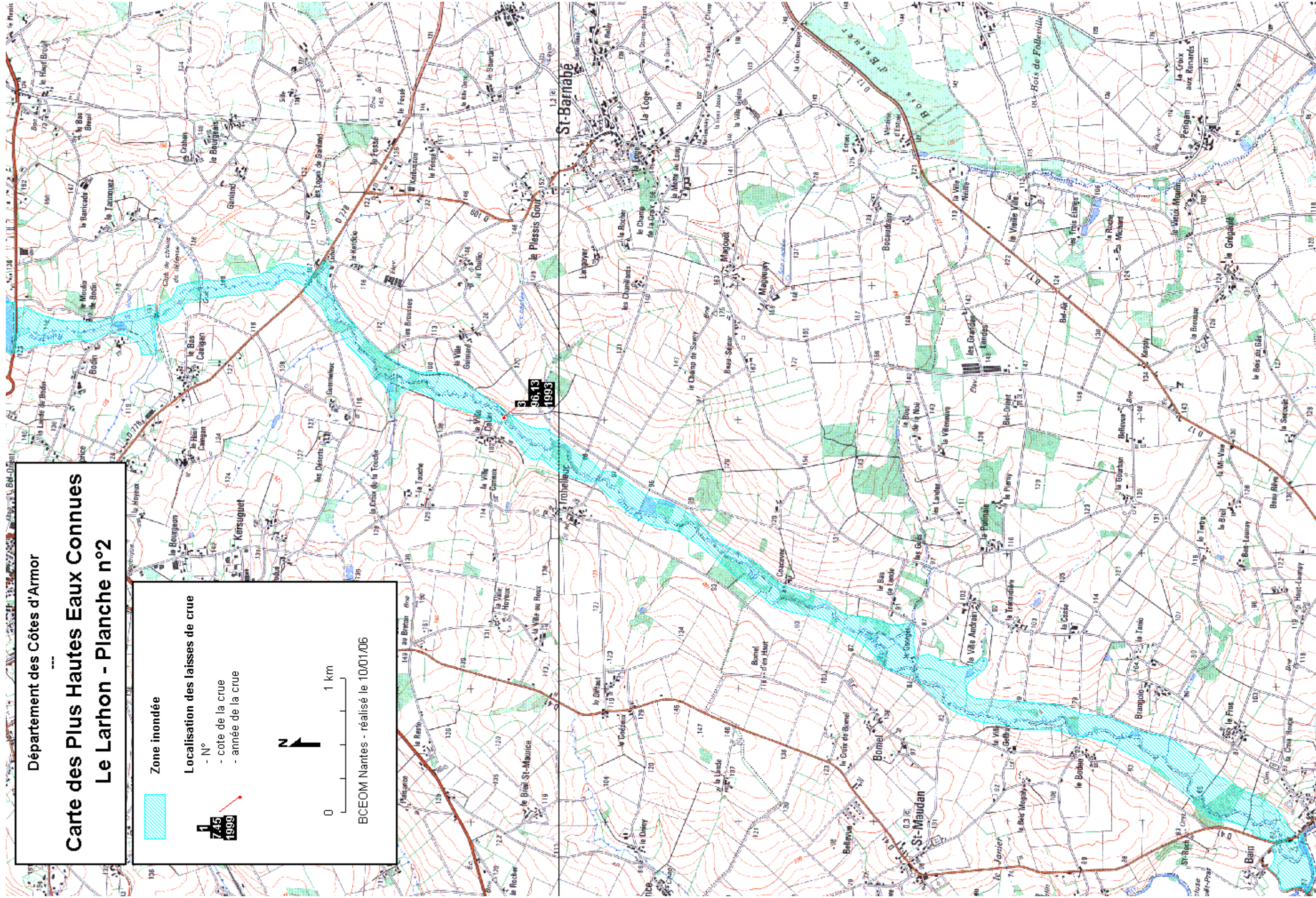
Localisation des laisses de crue

- N° 745
- année de la crue 1999



0 1 km


BCEOM Nantes - réalisé le 10/01/06



LE LIÉ


Département des Côtes d'Armor


Carte des Plus Hautes Eaux Connues
Le Lié - Planche n°1

 Zone inondée

Localisation des laisses de crue

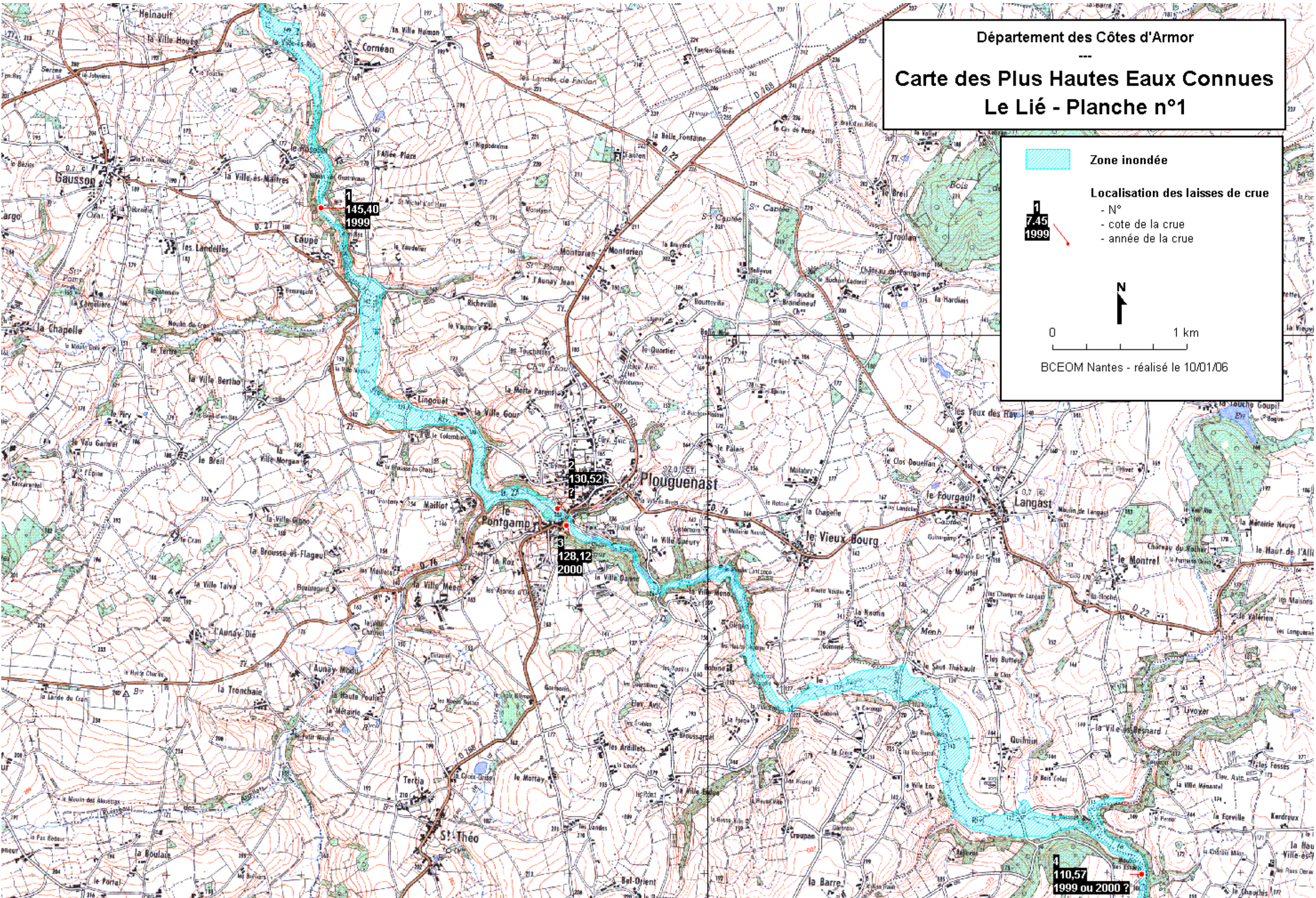
- N°
- cote de la crue
- année de la crue





0 ————— 1 km

BCEOM Nantes - réalisé le 10/01/06



Département des Côtes d'Armor

Carte des Plus Hautes Eaux Connues Le Lié - Planche n°2

Zone inondée



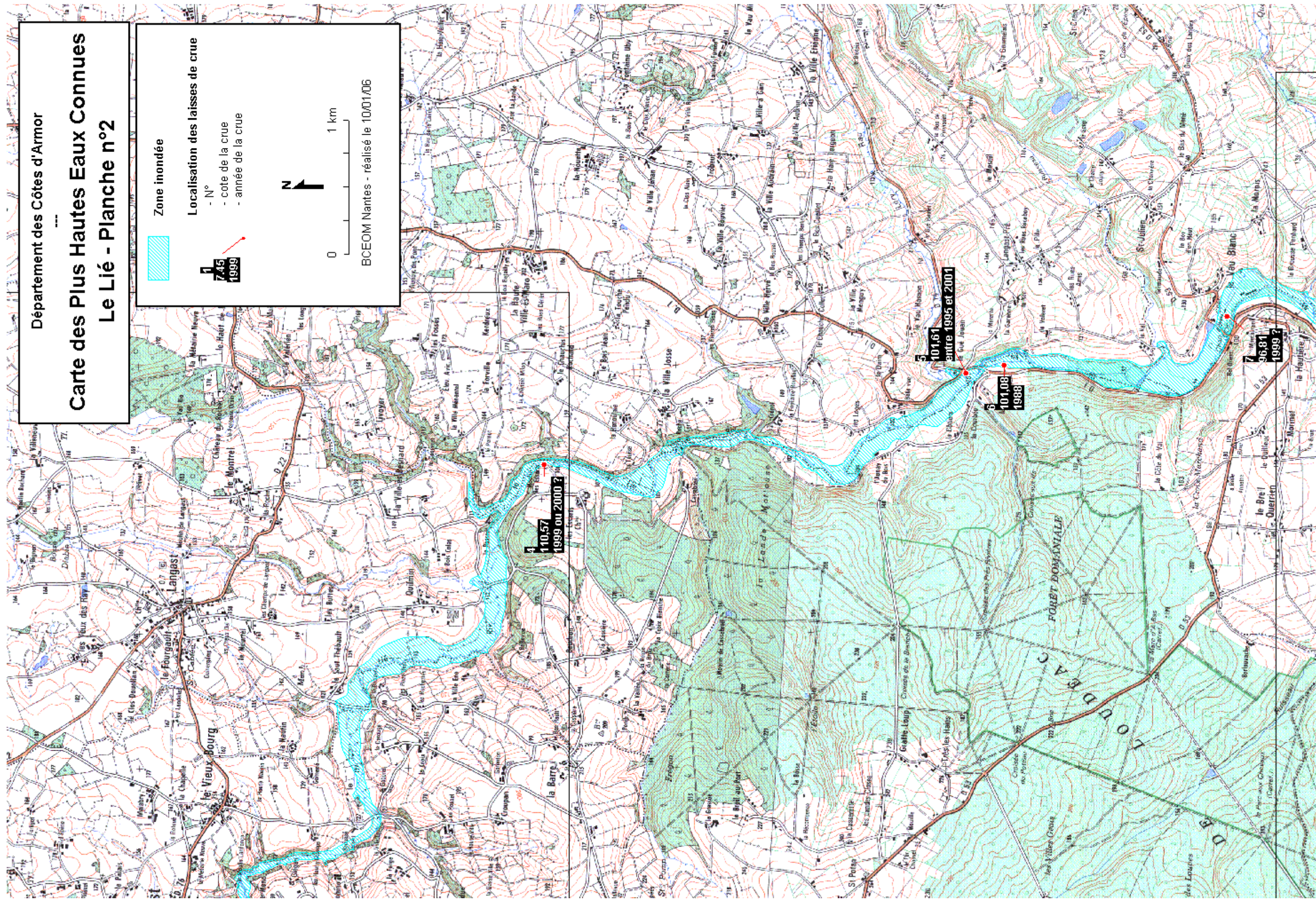
Localisation des laisses de crue

- N°
- cote de la crue
- année de la crue



1 km

BCEOM Nantes - réalisé le 10/01/06



Département des Côtes d'Armor

Carte des Plus Hautes Eaux Connues Le Lié - Planche n°3

Zone inondée



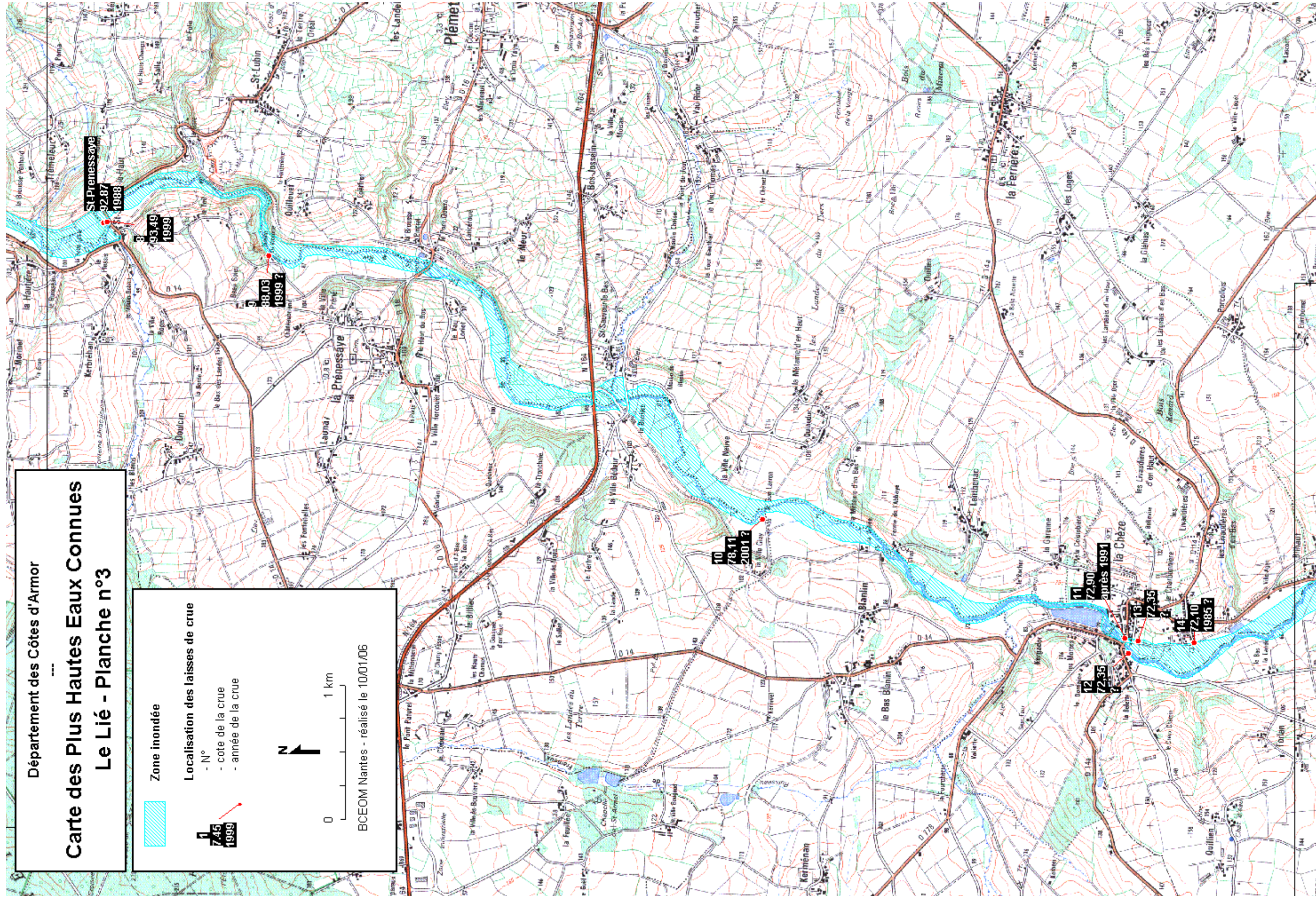
Localisation des hautes eaux de crue

- N°
- cote de la crue
- année de la crue



0 1 km

BCEOM Nantes - réalisé le 10/01/06



Département des Côtes d'Armor

Carte des Plus Hautes Eaux Connues Le Lié - Planche n°4

Zone inondée



Localisation des laisses de crue

- N°

- cote de la crue

- année de la crue

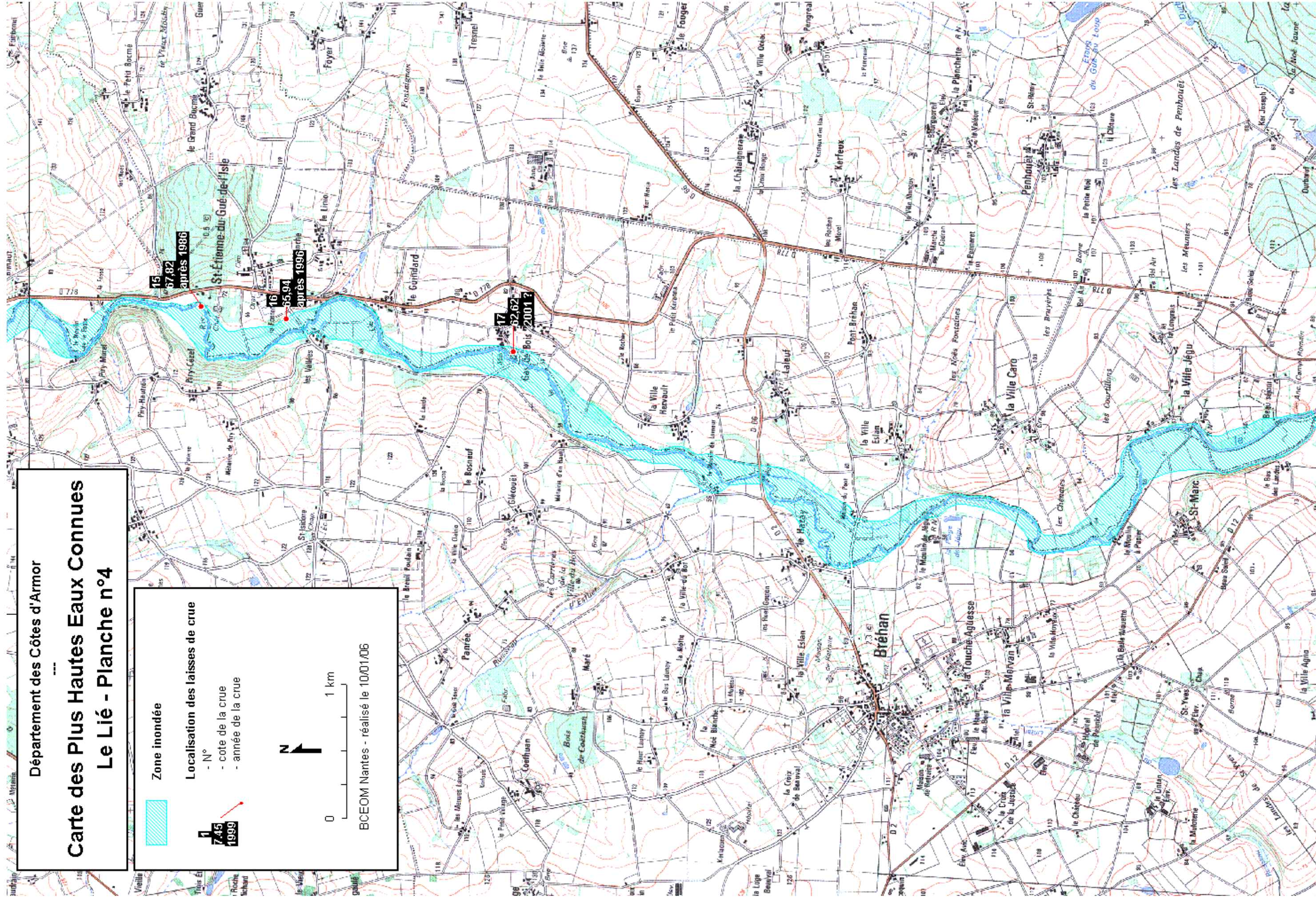
1
7.45
1999



1 km

0

BCEOM Nantes - réalisé le 10/01/06



LE NINIAN

Département des Côtes d'Armor

Carte des Plus Hautes Eaux Connues

Le Ninian

Zone inondée

Localisation des laisses de crue

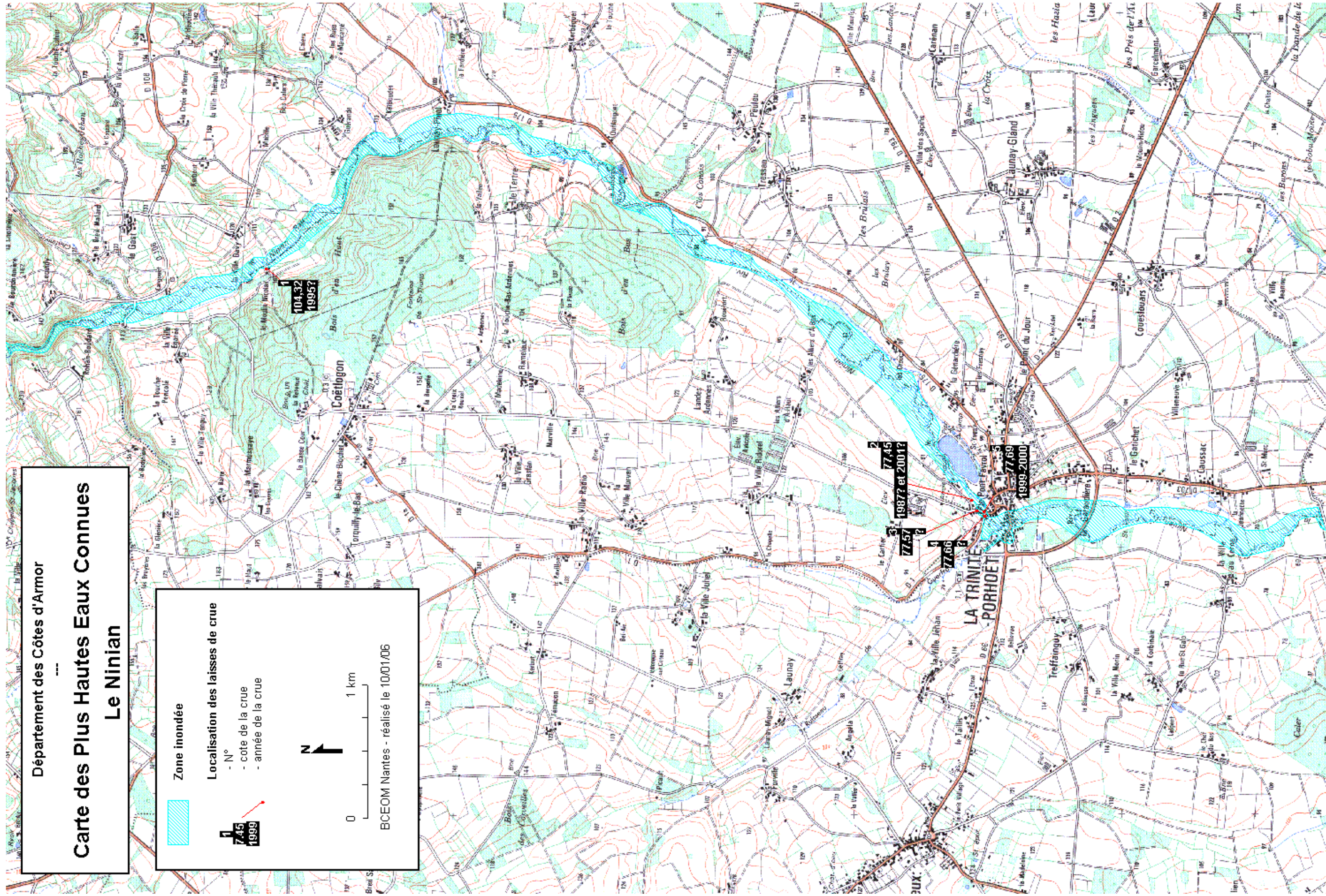
- N°
- cote de la crue
- année de la crue

1
7,45
1999



0 1 km


BCEOM Nantes - réalisé le 10/01/06



LE MEU


Département des Côtes d'Armor


Carte des Plus Hautes Eaux Connues
Le Meu

 Zone inondée

Localisation des laisses de crue

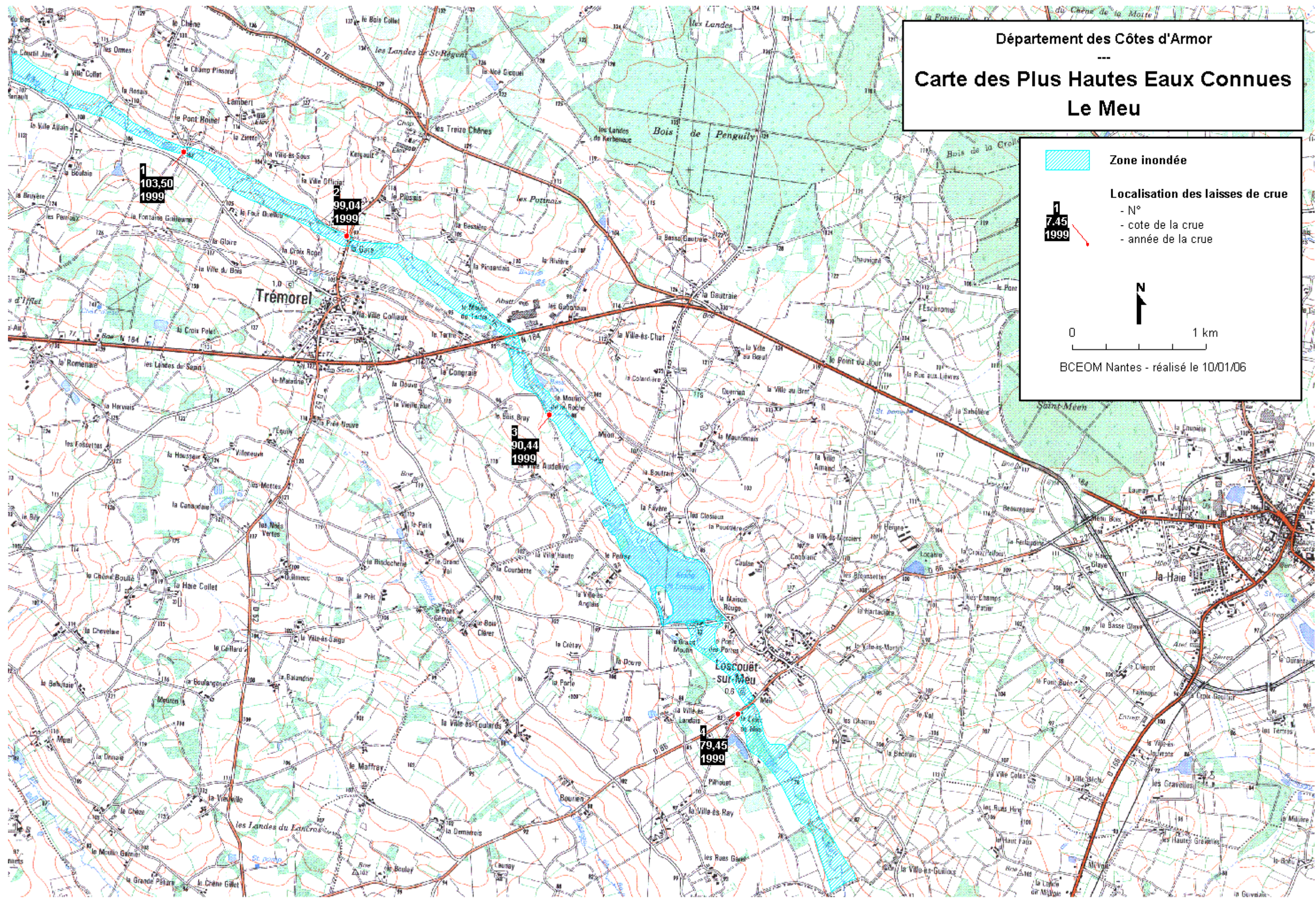
- N°
- cote de la crue
- année de la crue





0 1 km

BCEOM Nantes - réalisé le 10/01/06





**SERIE DE CARTES DES ZONES POTENTIELLEMENT INONDABLES
- CRUE CENTENNALE**


L'OUST


Département des Côtes d'Armor


Carte d'Aléas L'Oust - Planche n°1


 Localisation des laisses de crue

 Contour de la crue de référence

 Aléa faible ($H < 0.5m$)

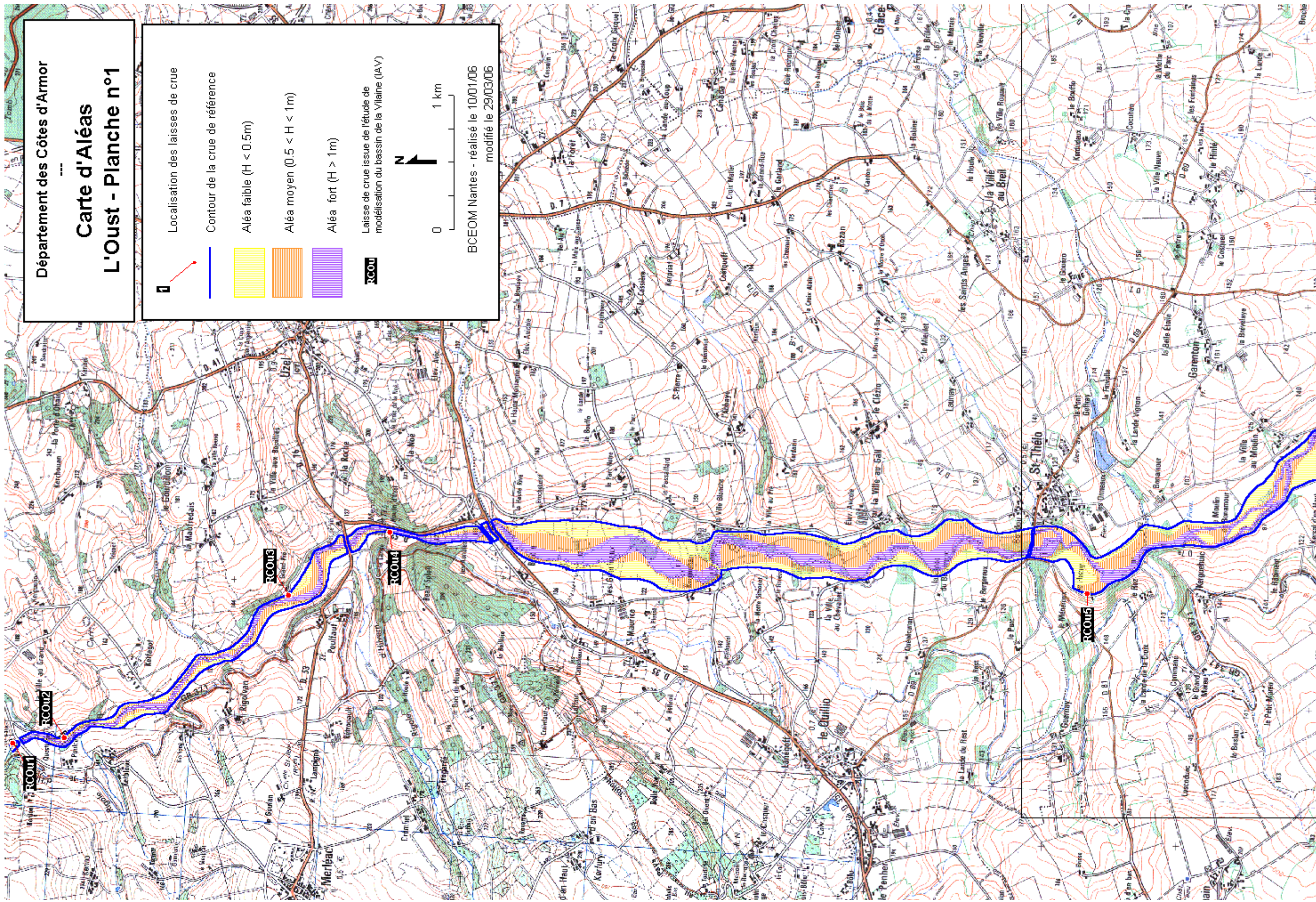
 Aléa moyen ($0.5 < H < 1m$)

 Aléa fort ($H > 1m$)

 Laisse de crue issue de l'étude de
modélisation du bassin de la Vilaine (IAV)









BCEOM Nantes - réalisé le 10/01/06
modifié le 29/03/06

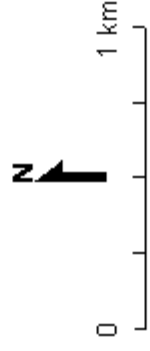


Département des Côtes d'Armor

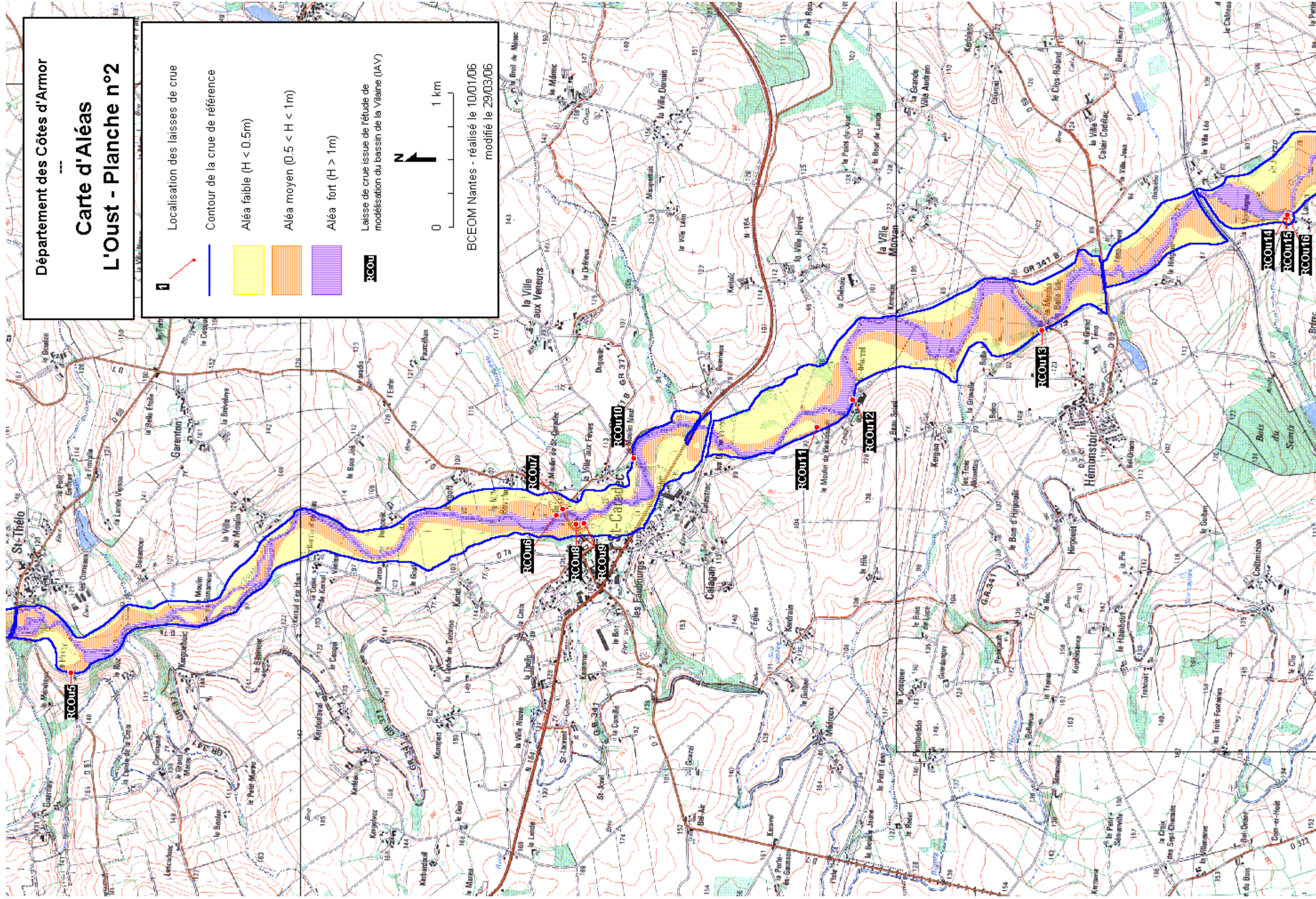
Carte d'Aléas

L'Oust - Planche n°2

-  Localisation des laisses de crue
-  Contour de la crue de référence
-  Aléa faible ($H < 0.5m$)
-  Aléa moyen ($0.5 < H < 1m$)
-  Aléa fort ($H > 1m$)
-  Laisse de crue issue de l'étude de modélisation du bassin de la Vilaine (IAV)

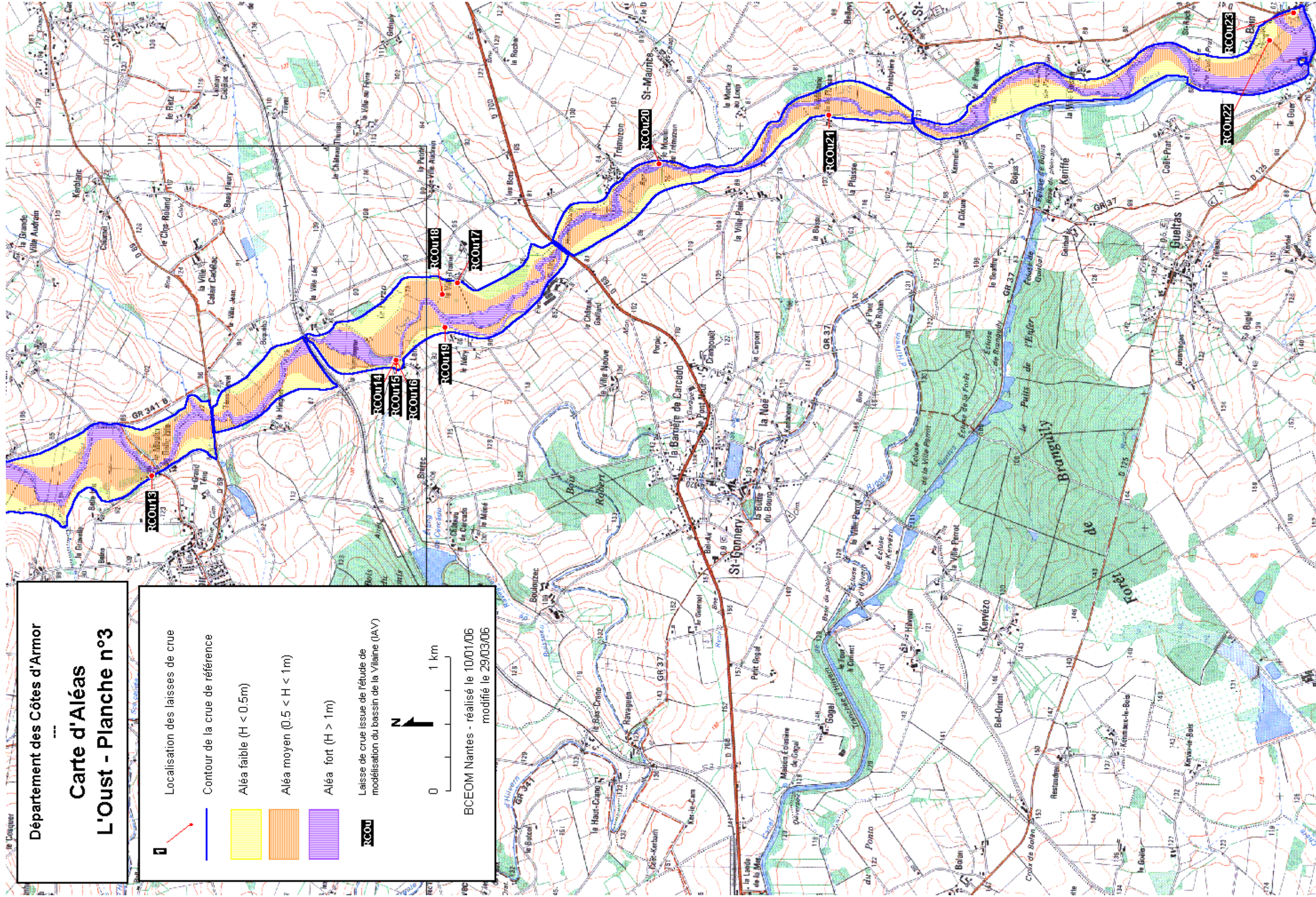
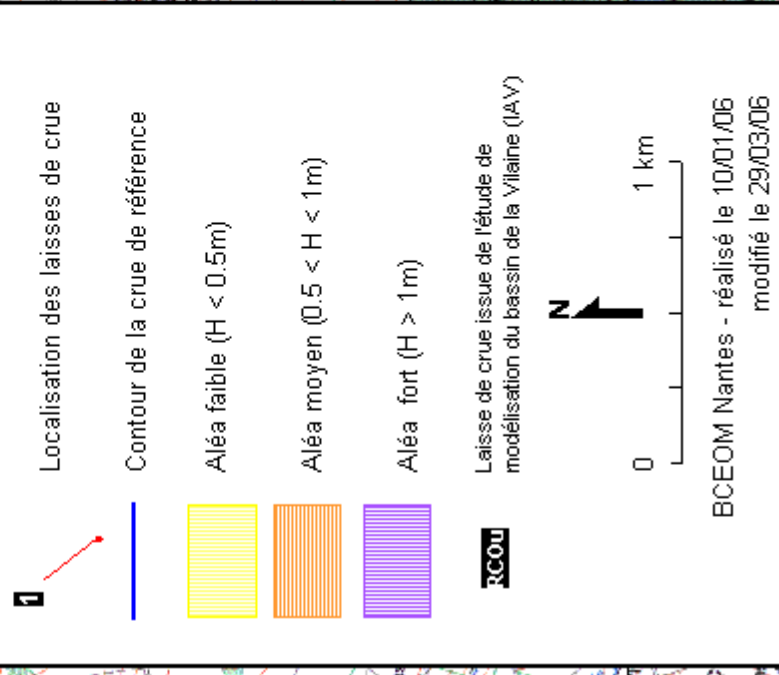


BCEOM Nantes - réalisé le 10/01/06
modifié le 29/03/06



Département des Côtes d'Armor






Carte d'Aléas L'Oust - Planche n°3



LE LARHON

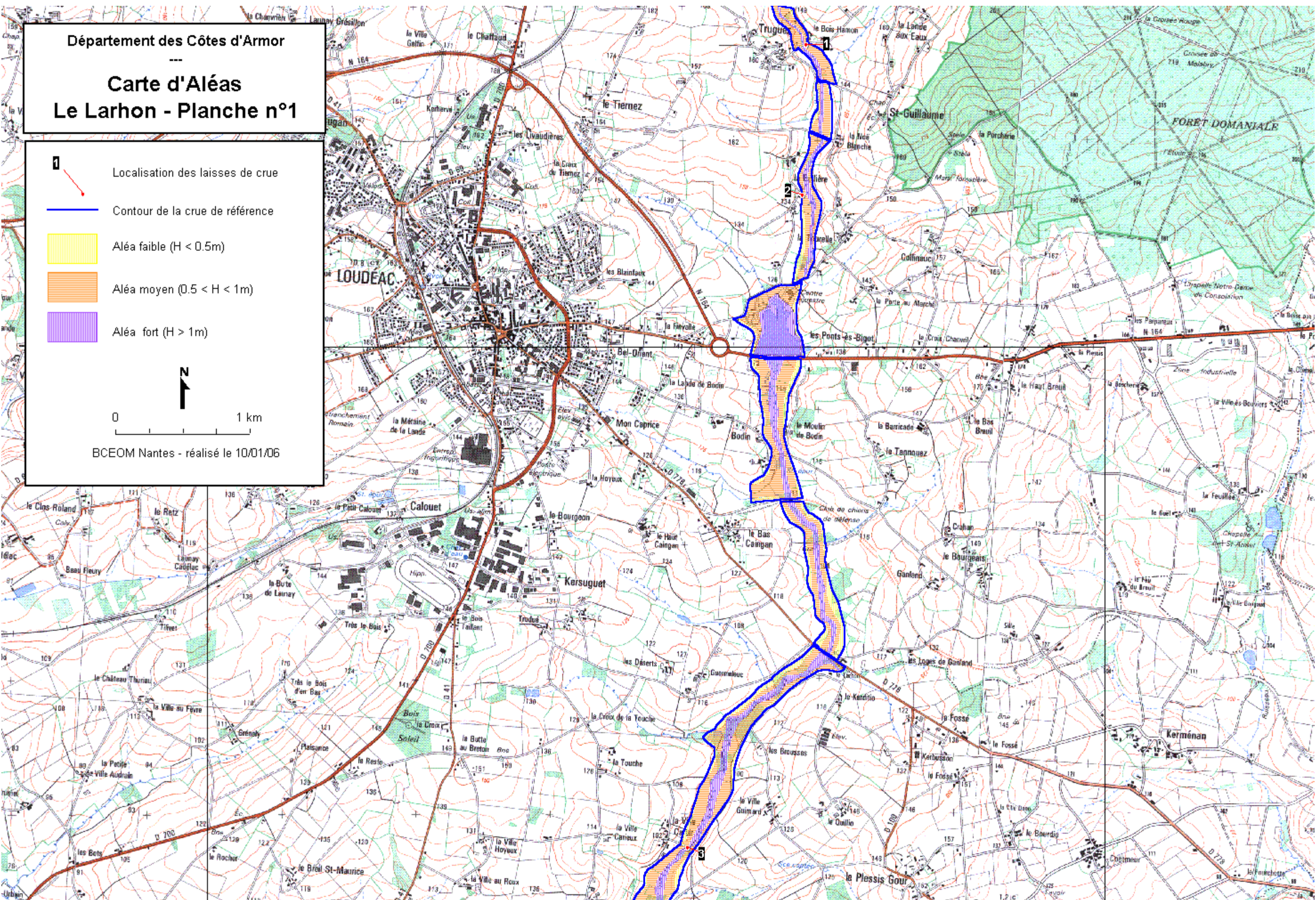
Département des Côtes d'Armor

Carte d'Aléas Le Larhon - Planche n°1

-  Localisation des laisses de crue
-  Contour de la crue de référence
-  Aléa faible ($H < 0.5m$)
-  Aléa moyen ($0.5 < H < 1m$)
-  Aléa fort ($H > 1m$)

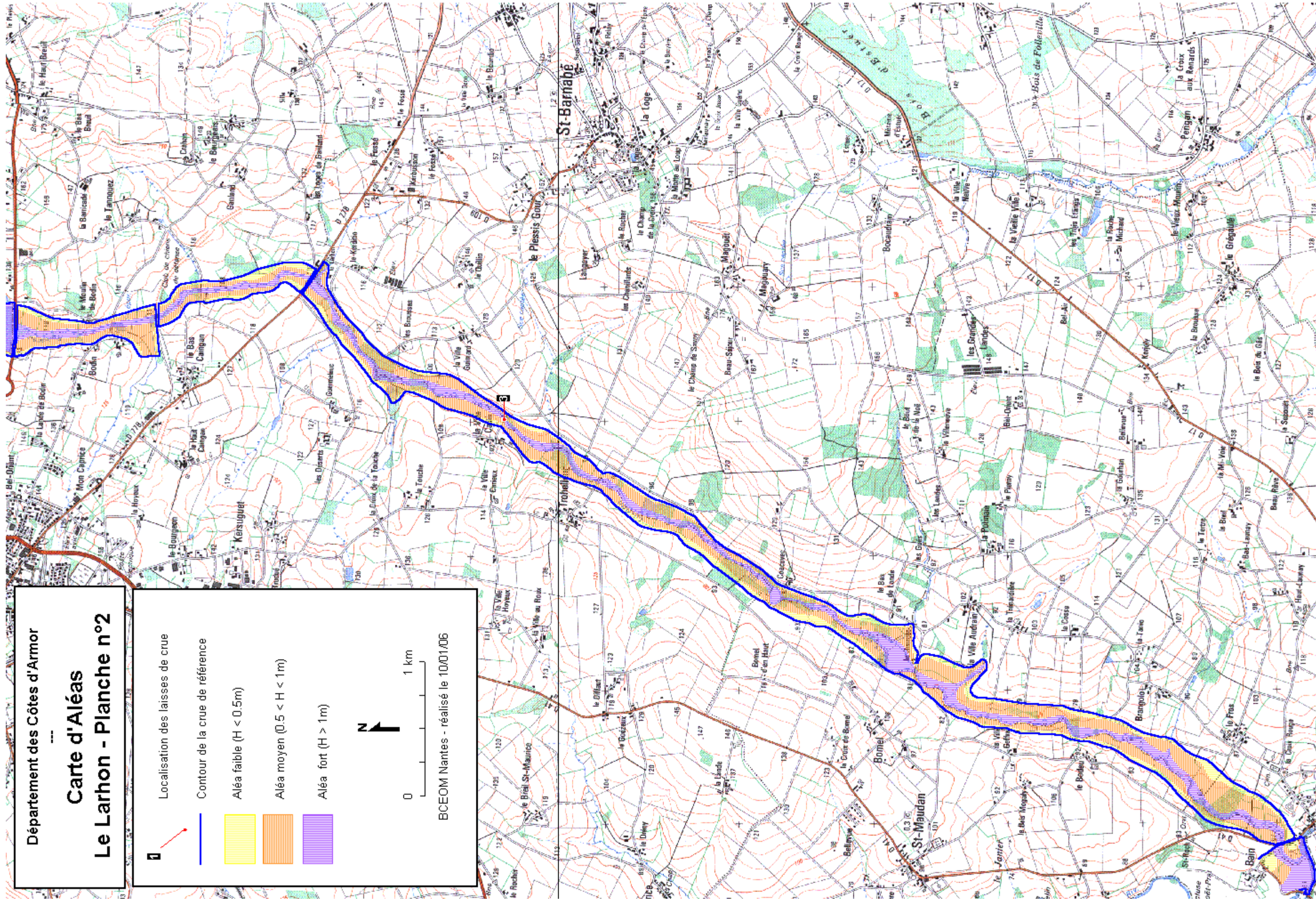
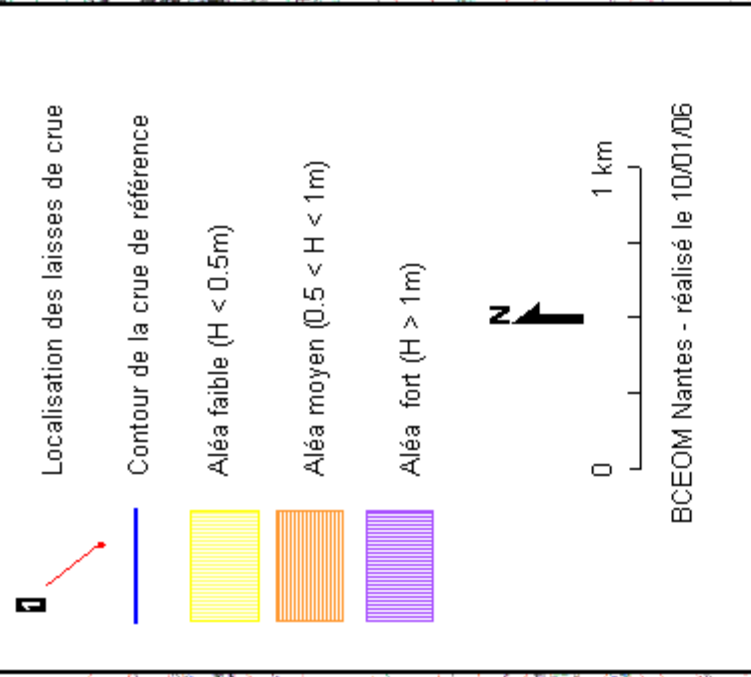


BCEOM Nantes - réalisé le 10/01/06

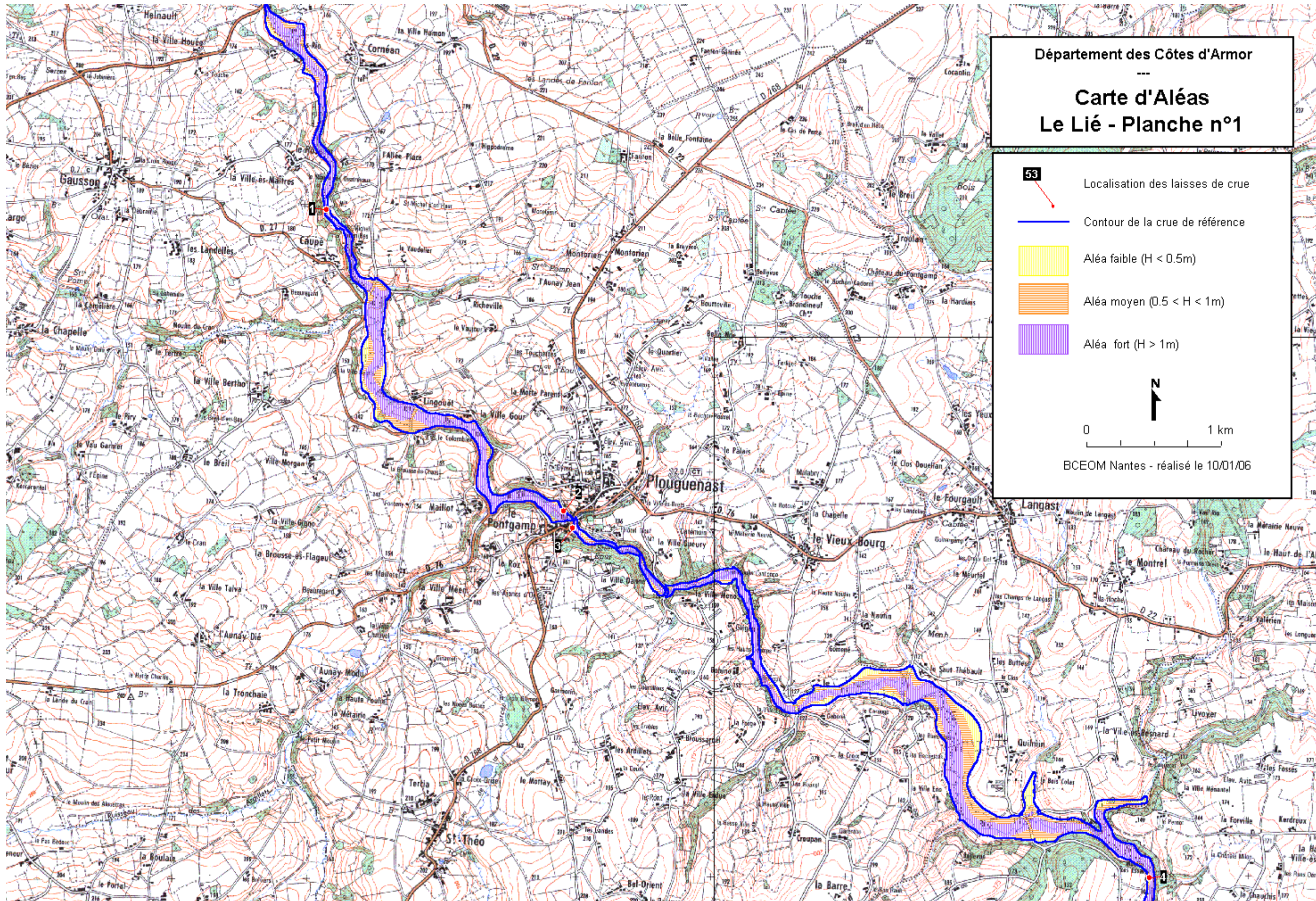


Département des Côtes d'Armor

Carte d'Aléas Le Larhon - Planche n°2








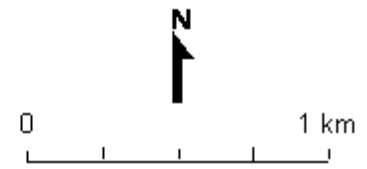
LE LIÉ



Département des Côtes d'Armor

Carte d'Alés
Le Lié - Planche n°1

-  Localisation des laisses de crue
-  Contour de la crue de référence
-  Aléa faible ($H < 0.5m$)
-  Aléa moyen ($0.5 < H < 1m$)
-  Aléa fort ($H > 1m$)



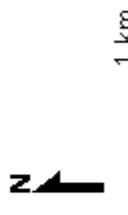
BCEOM Nantes - réalisé le 10/01/06

Département des Côtes d'Armor

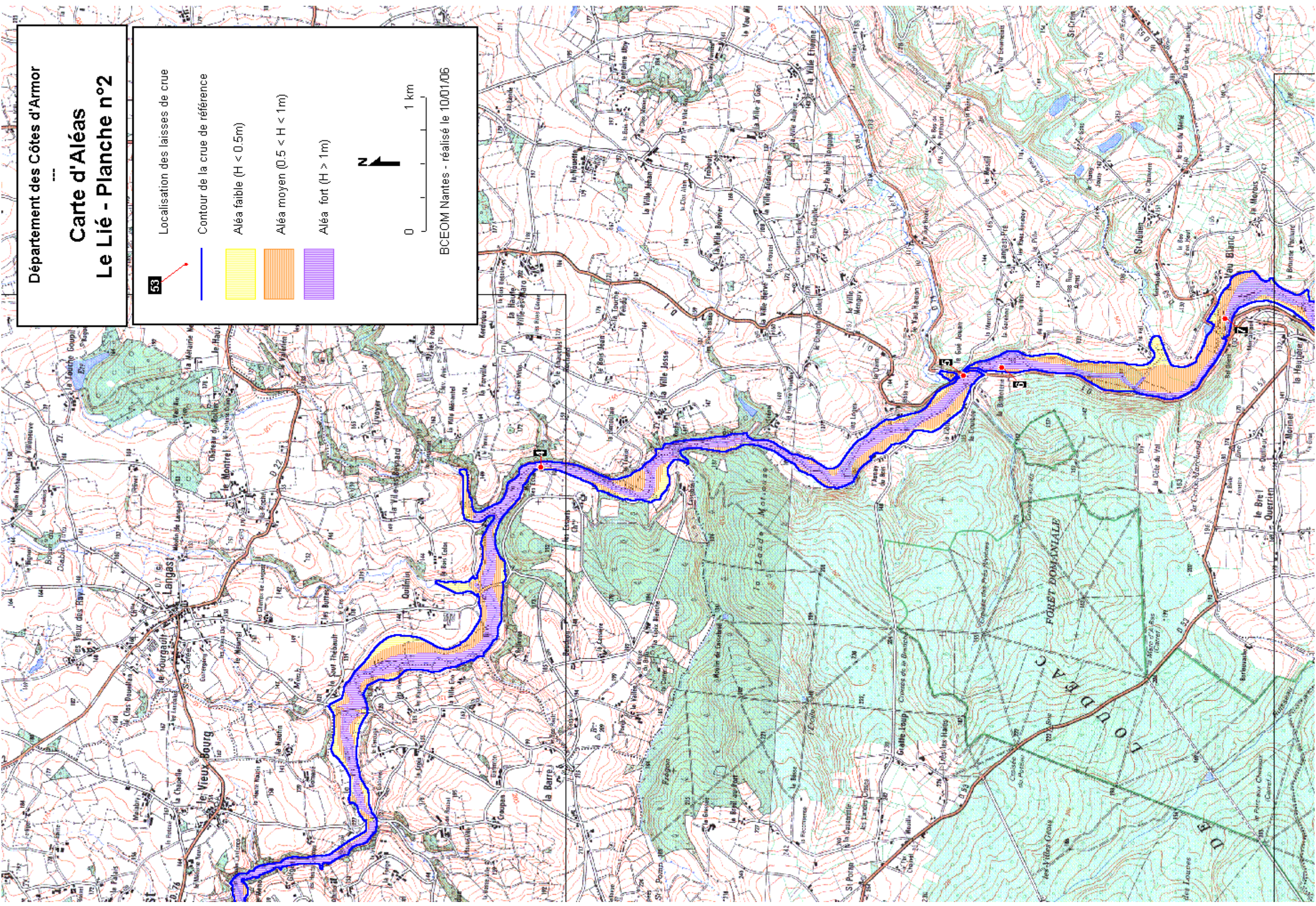
Carte d'Aléas

Le Lié - Planche n°2

- 53 Localisation des laisses de crue
- Contour de la crue de référence
- Aléa faible ($H < 0.5m$)
- Aléa moyen ($0.5 < H < 1m$)
- Aléa fort ($H > 1m$)



BCEOM Nantes - réalisé le 10/01/06



Département des Côtes d'Armor

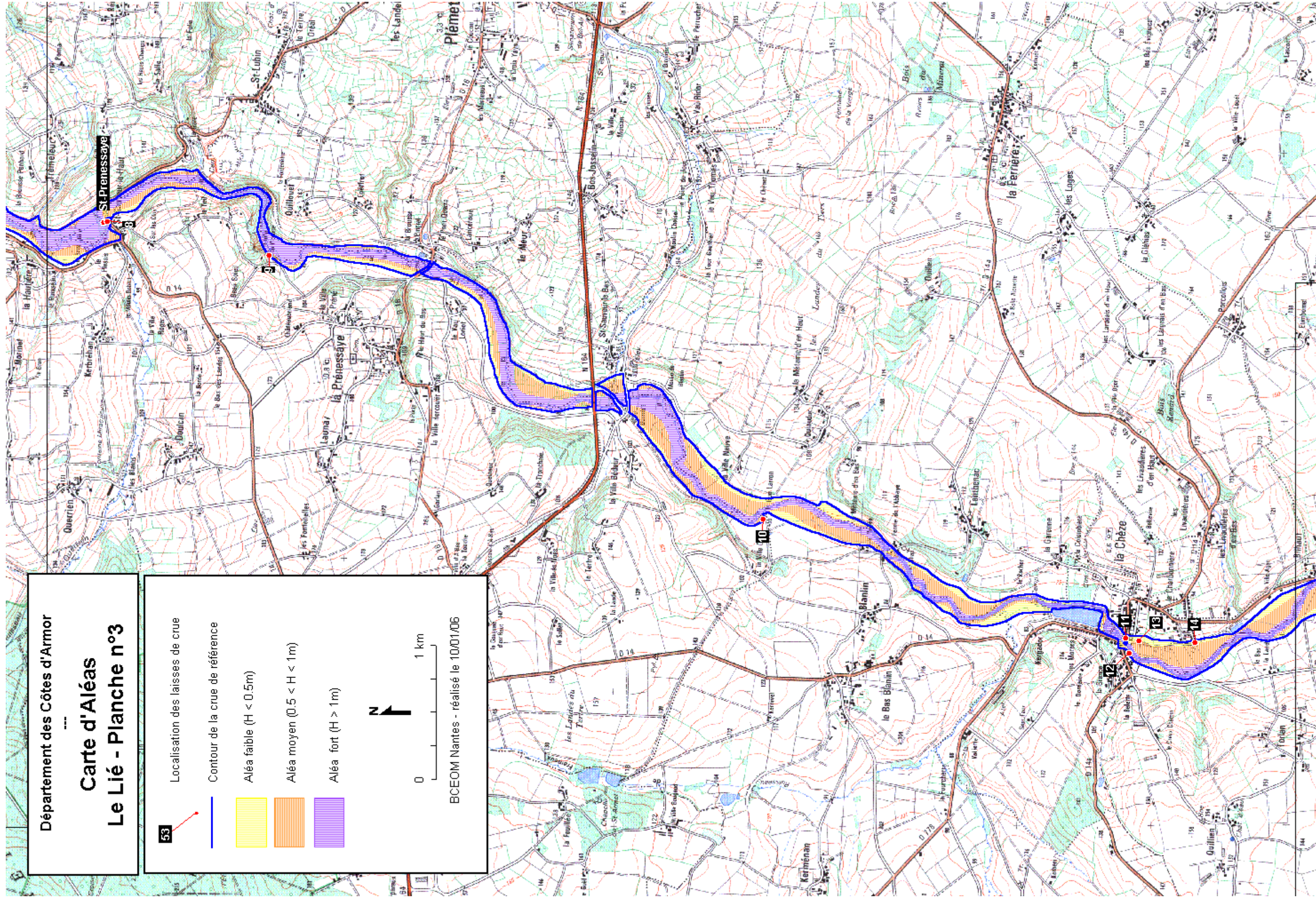
Carte d'Aléas Le Lié - Planche n°3

- 53** Localisation des laisses de crue
- Contour de la crue de référence
- Aléa faible ($H < 0.5m$)
- Aléa moyen ($0.5 < H < 1m$)
- Aléa fort ($H > 1m$)



0 1 km

BCEOM Nantes - réalisé le 10/01/06



Département des Côtes d'Armor

Carte d'Aléas Le Lié - Planche n°4

53 Localisation des laisses de crue

Contour de la crue de référence

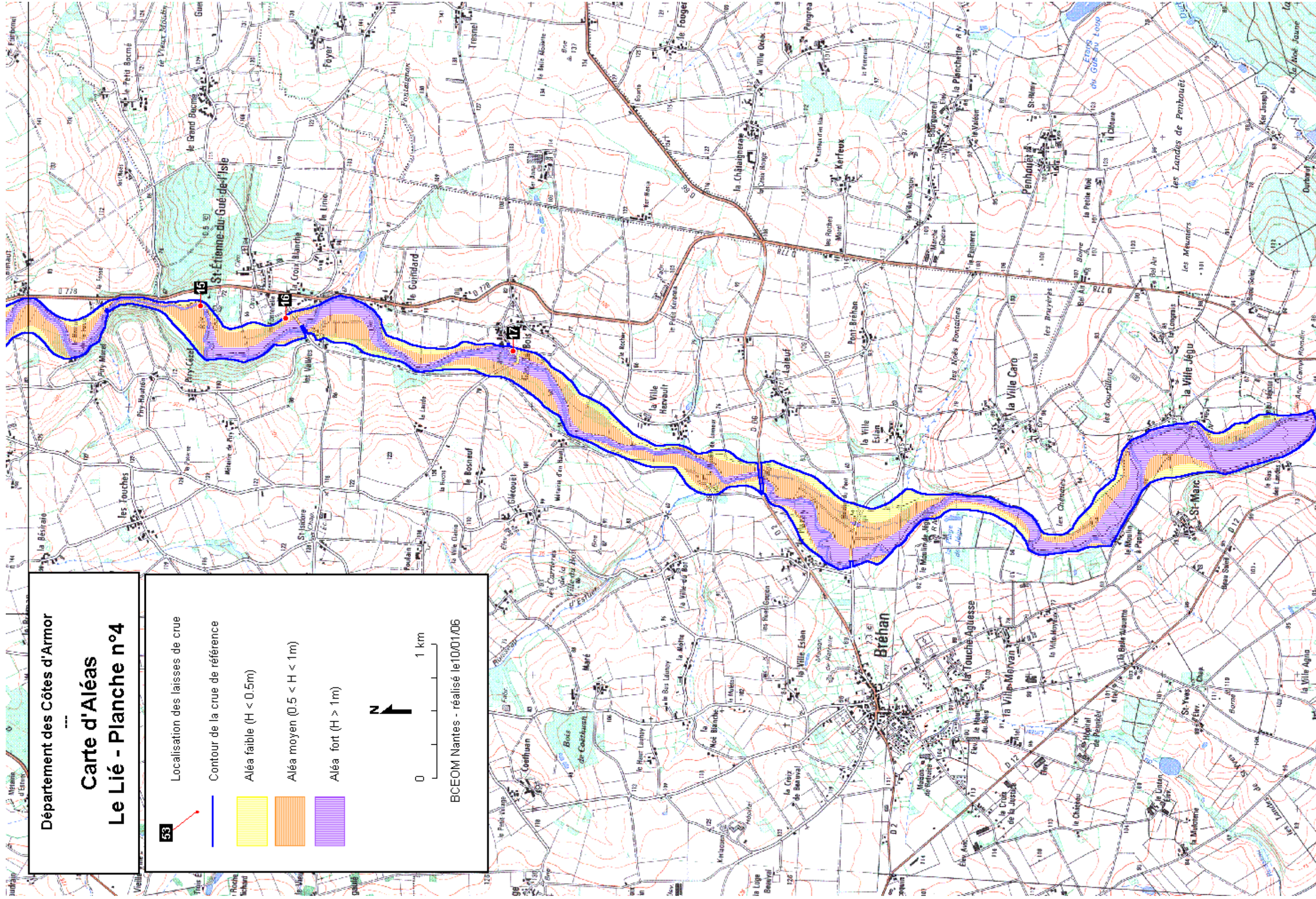
Aléa faible ($H < 0.5m$)

Aléa moyen ($0.5 < H < 1m$)

Aléa fort ($H > 1m$)

0 1 km

BCEOM Nantes - réalisé le 10/01/06



LE NINIAN

Département des Côtes d'Armor

Carte d'Aléas Le Ninian

Localisation des laisses de crue

Contour de la crue de référence

Aléa faible ($H < 0.5m$)

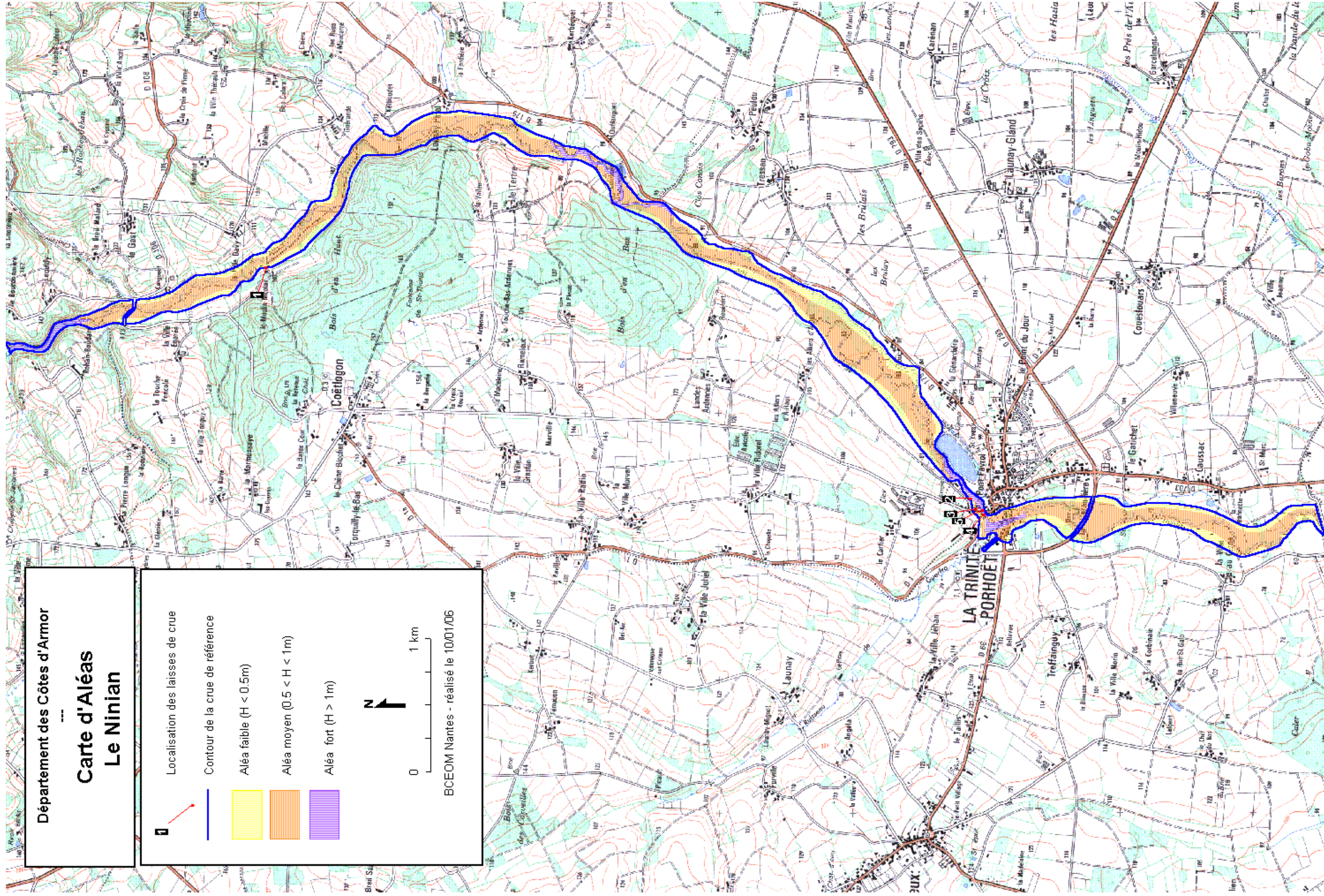
Aléa moyen ($0.5 < H < 1m$)

Aléa fort ($H > 1m$)



0 1 km

BCEOM Nantes - réalisé le 10/01/06



LE MEU

